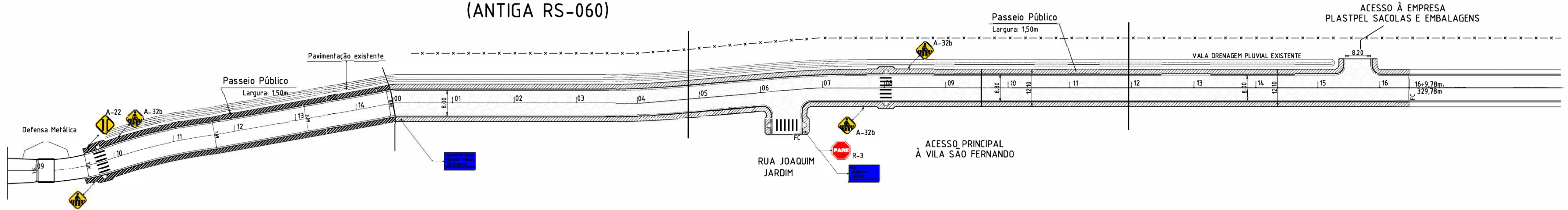


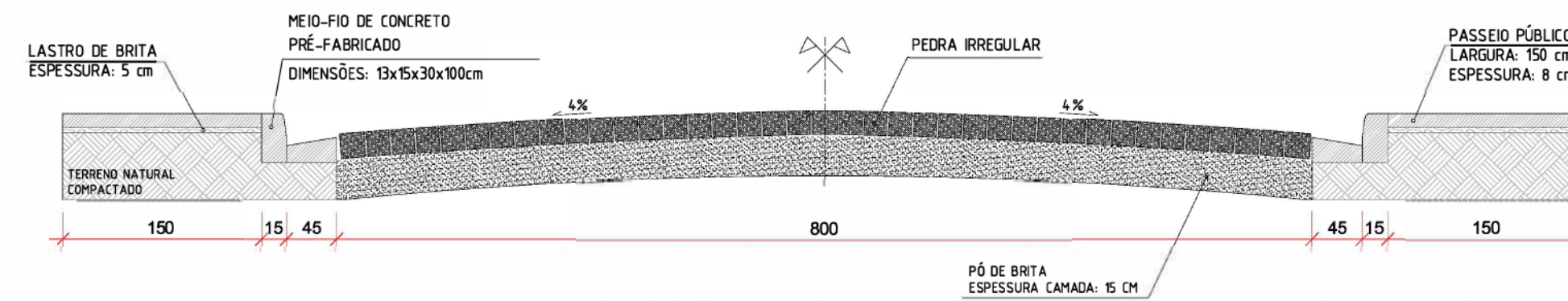
## 3º TRECHO: ESTRADA MUNICIPAL QUARAÍ - PASSO DA GUARDA (ANTIGA RS-060)



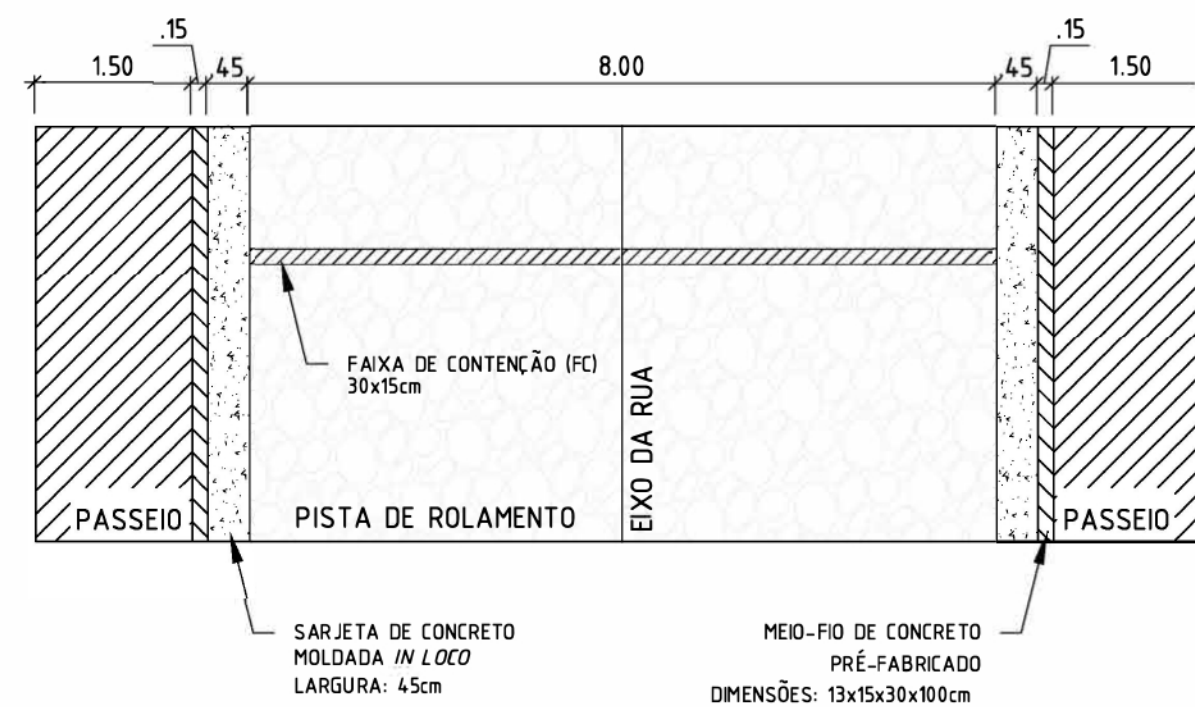
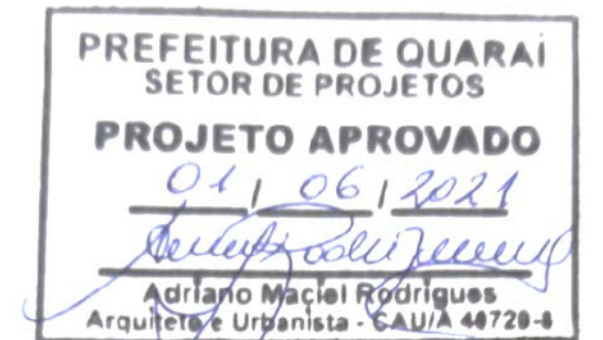
**1** PLANTA BAIXA: PROJETO GEOMÉTRICO, PAVIMENTAÇÃO E DE SINALIZAÇÃO VIÁRIA  
ESCALA: 1/750

SOBRE O PAVIMENTO	
Solo	Regularizado e compactado
Base ou Colchão	Pó de brita e=15cm - Compactar após assentar as pedras
Pedra Irregular	Basalto de boa qualidade, seguir especificações do memorial
Pó de brita - rejunte	Pó de brita
Sarjeta	Moldada "in loco" de concreto (Larg: 45cm x Espess: 10cm)
Meio-fio	Pré-fabricado de concreto (13x15x30x100cm)
Inclinação da via	-4% do eixo em direção ao meio-fio

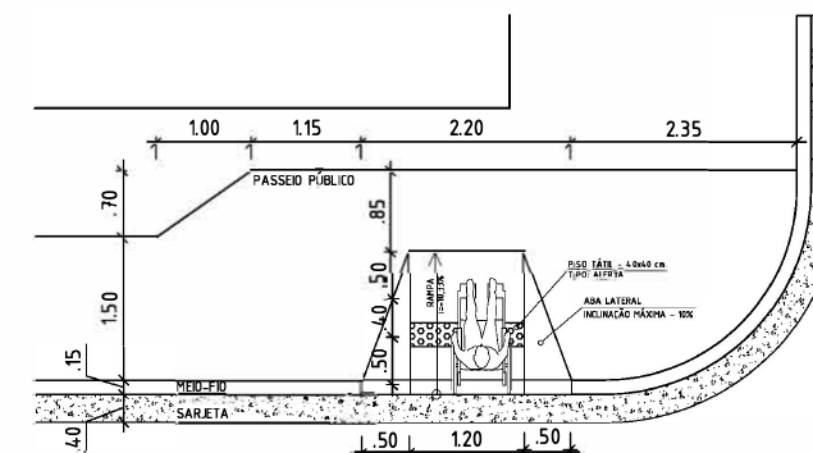
QUANTIDADES	
Tipo de pavimento:	Pedra Irregular
Extensão:	329,78 m
Área de projeto:	4.082,12 m <sup>2</sup>
Área de pavimentação:	2.693,50 m <sup>2</sup>
Área de passeios:	1.007,65 m <sup>2</sup>
Meio-fio:	647,29 m
Sarjeta:	647,29 m
Faixa de contenção:	25,20 m
Placa de advertência (A-32b):	2 unid.
Placa de advertência (A-22):	2 unid.
Placa de regularização (R-19):	1 unid.



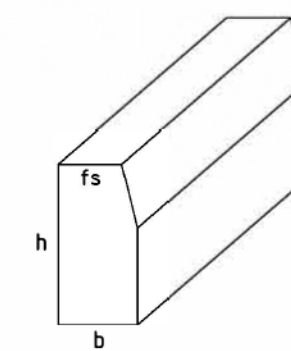
**2** CORTE A-A: SEÇÃO TRANSVERSAL DO PROLOGAMENTO DA AV. 20 DE SETEMBRO  
SEM ESCALA



**3** PLANTA BAIXA: REPRESENTAÇÃO DO PROLONGAMENTO DA AV. 20 DE SETEMBRO  
SEM ESCALA



**4** DETALHE: DIMENSÕES DA RAMPA DE ACESSIBILIDADE  
ESCALA: 1/50



**5** DETALHE OBRA DE ARTE EXISTENTE NO LOCAL  
SEM ESCALA

ALTURA (h)	30cm
FACE SUPERIOR (fs)	13cm
BASE (b)	15cm
RESISTÊNCIA (fck)	≥15Mpa

Revisão		
00	Elaboração do projeto	31/05/2021

## Prefeitura Municipal de Quaraí

Obra/serviço: Qualificação de vias urbanas - Pavimentação com pedra irregular

Local: Prolongamento 3º trecho RS-60, ant. Quaraí - Passo da Guarda

Prancha: Projeto geométrico e detalhes

Extensão: 329,78 metros Escala: Indicada Unidade: metro Data: maio/2021 Nº: 02-02

Proprietário: Responsável técnico:



Jéferson da Silva Pires  
Prefeito Municipal

Natália de Castro Selvero  
Eng. Civil - CREA/RS 187.245

Av. Artigas, 310 / Centro / Quaraí/RS / CEP 97560-000  
(55) 3423.1301 / www.quaraí.rs.gov.br